



Liberté • Égalité • Fraternité
RÉPUBLIQUE FRANÇAISE

PRÉFECTURE DE LA MANCHE

Direction des libertés publiques, de la réglementation et de l'environnement
Bureau de l'environnement, de l'urbanisme et du cadre de vie
N° 08-170

- ARRETE -

**PORTANT AUTORISATION DE POURSUIVRE ET ETENDRE L'EXPLOITATION
D'UNE CARRIERE SUR LA COMMUNE DE MONTSURVENT**

Le Préfet de la Manche,
Chevalier de la Légion d'honneur,

- VU le code de l'environnement, et notamment les titres 1^{er} et 4 des parties législatives et réglementaires du livre V,
- VU la nomenclature des installations classées codifiée à l'annexe de l'article R 511-9 du code de l'environnement,
- VU le code minier et l'ensemble des textes pris pour l'application dudit code,
- VU la loi n° 2001-44 du 17 janvier 2001 relative à l'archéologie préventive,
- VU l'arrêté ministériel du 22 septembre 1994 modifié relatif aux exploitations de carrière et aux installations de premier traitement des matériaux de carrière,
- VU l'arrêté ministériel du 23 janvier 1997 modifié relatif à la limitation des bruits émis dans l'environnement par les installations classées pour la protection de l'environnement,
- VU le schéma départemental des carrières de la Manche approuvé le 13 août 1999,
- VU l'arrêté préfectoral du 12 février 1999 autorisant la société Baudouin à exploiter une carrière à ciel ouvert de schiste sur le territoire de la commune de Montsurvent aux lieux-dits « La Carrière » et « La Vassière »,
- VU la demande et les pièces jointes déposées le 18 juillet 2007 par la société SNC Carrière Baudouin dont le siège social est situé à Montsurvent, représentée par M. Jean Paul Brossard, gérant, à l'effet d'être autorisée à étendre et poursuivre l'exploitation d'une carrière à ciel ouvert de schiste et d'une installation de traitement des matériaux sur le territoire de la commune de Montsurvent aux lieux-dits « La Carrière », « La Vassière », « Les Acres » et « Les Bosqs »,
- VU les observations présentées lors de l'enquête publique et les conclusions du commissaire enquêteur,

VU les avis exprimés lors de la consultation administrative,

VU les délibérations des conseils municipaux des communes concernées : Montsurvent (9/11/2007), Servigny (13/11/2007), Muneville le Bingard (12/11/2007), Pirou (5/12/2007), Blainville sur Mer (6/12/2007), Ancteville (14/11/07).

VU le rapport de la direction régionale de l'industrie, de la recherche et de l'environnement de Basse-Normandie en date du 14 mars 2008,

VU l'avis de la commission départementale de la nature, des paysages et des sites dans sa formation spécialisée « carrières » en date du 30 mai 2008,

CONSIDERANT qu'aux termes de l'article L 512-1 du code de l'environnement, l'autorisation ne peut être accordée que si les dangers ou inconvénients de l'installation peuvent être prévenus par des mesures que spécifie l'arrêté préfectoral,

CONSIDERANT que les conditions d'aménagement et d'exploitation, telles qu'elles sont définies par le présent arrêté, permettent de prévenir les dangers et inconvénients de l'installation pour les intérêts mentionnés à l'article L 511-1 du code de l'environnement, notamment pour la commodité du voisinage, pour la santé, la sécurité, la salubrité publiques et pour la protection de la nature et de l'environnement,

Le demandeur entendu,

SUR proposition de la secrétaire générale de la préfecture de la Manche,

A R R E T E :

TITRE I - DISPOSITIONS ADMINISTRATIVES

ARTICLE 1 :

La société SNC Carrière BAUDOUIN dont le siège social est situé à Montsurvent, représentée par son gérant, est autorisée à étendre et à poursuivre une carrière à ciel ouvert de schiste portant sur partie ou la totalité de la surface des parcelles suivantes :

Lieux-dits : La Carrière », « La Vassière », « Les Acres » et « Les Bosqs »
Sections : ZC et ZH

	Section ZC	Section ZH
Parcelles	3, 66, 99, 119, 120	19, 20, 24, 52, 57, 72, 73 pp, 74, 78, 79, 90, 92, 121, 123 et 125 pp

représentant une superficie cadastrale totale de 26 ha 62 a 61 ca et située(s) sur le territoire de la commune de Montsurvent.

Un plan cadastral précisant les parcelles concernées est annexé au présent arrêté. Le centre de la carrière a pour coordonnées (système Lambert II étendu) X = 318 959 m et Y = 2 463 480 m

L'autorisation porte sur les activités suivantes :

RUBRIQUE I.C.P.E	DESIGNATION DES ACTIVITES	A/D	DESCRIPTION
2510	EXPLOITATION DE CARRIERES, au sens de l'article 4 du code minier	A	Extraction de schiste sur une superficie exploitable de 266 261 m ² Tonnage annuel maximal : 500 000 t Superficie de la zone d'extraction de 13 ha.
2515-1	BROYAGE, CONCASSAGE, CRIBLAGE, ENSACHAGE, PULVERISATION, NETTOYAGE, TAMISAGE, MELANGE DE PIERRES, CAILLOUX, MINERAIS ET AUTRES PRODUITS MINERAUX NATURELS OU ARTIFICIELS. La puissance installée de l'ensemble des machines fixes concourant au fonctionnement de l'installation étant > à 200 kW	A	Puissance installée : - Unité fixe = 340 kW - Unité mobile = 680 kW Puissance installée totale = 1020 kW
2517-2	STATION DE TRANSIT DE PRODUITS MINERAUX SOLIDES A L'EXCLUSION DE CEUX VISES PAR D'AUTRES RUBRIQUES. La capacité de stockage supérieure à 15 000 m ³ , mais inférieure ou égale à 75 000 m ³ .	D	Capacité de stockage : 27 500 m ³
1434	Installation de remplissage ou de distribution de liquides inflammables	D	Débit de 1,2 m ³ /h

ARTICLE 2 : INSTALLATIONS NON CLASSEES OU SOUMISES A DECLARATION

Les prescriptions générales du présent arrêté s'appliquent à toutes les installations exploitées dans l'établissement par le pétitionnaire, qu'elles relèvent ou non de la nomenclature des installations classées.

ARTICLE 3 : DUREE DE L'AUTORISATION

L'autorisation est accordée pour une durée de 30 ans, à dater de la notification du présent arrêté. La remise en état est incluse dans la durée d'autorisation. L'extraction de matériaux commercialisables doit être réalisée suffisamment tôt pour permettre l'achèvement de la remise en état du site.

Le cas échéant, la durée de validité de l'autorisation peut être prolongée à concurrence du délai d'exécution des prescriptions archéologiques édictées par le préfet de région en application du décret n° 2004-490 du 3 juin 2004 pris pour l'application de la loi n° 2001-44 du 17 janvier 2001 modifiée et relatif aux procédures administratives et financières en matière d'archéologie préventive.

ARTICLE 4 : PEREMPTION DE L'AUTORISATION

Le présent arrêté cesse de produire effet lorsque les installations n'ont pas été mises en service dans le délai de trois ans ou n'ont pas été exploitées durant deux années consécutives, sauf cas de force majeure.

ARTICLE 5 : GARANTIES FINANCIERES

- 5.1** - L'autorisation d'exploiter est conditionnée par la constitution effective des garanties financières dont le montant est fixé à l'article 6 ci dessous.
L'absence de garanties financières entraîne la suspension de l'activité après mise en œuvre des modalités prévues à l'article L 514-1 du code de l'environnement.
- 5.2** - Le document établissant la constitution des garanties financières, doit être joint à la déclaration de début d'exploitation. Le document correspondant à leur renouvellement doit être adressé au moins six mois avant leur échéance. Ces documents doivent être conformes aux dispositions de l'annexe de l'arrêté ministériel du 1er février 1996 fixant le modèle d'acte de cautionnement solidaire.
- 5.3** - Tous les cinq ans, le montant des garanties financières est actualisé compte tenu de l'évolution de l'indice TPO1.
Lorsqu'il y a une augmentation d'au moins 15 % de l'indice TPO1 sur une période inférieure à cinq ans, le montant des garanties financières doit être actualisé dans les six mois suivant l'intervention de cette augmentation.
L'actualisation des garanties financières relève de l'initiative de l'exploitant.
- 5.4** - Lorsque la quantité de matériaux extraits est inférieure à la capacité autorisée et conduit à un coût de remise en état inférieur à au moins 25 % du coût couvert par les garanties financières, l'exploitant peut demander au préfet, pour les périodes quinquennales suivantes, une modification du montant des garanties financières. Cette demande est accompagnée d'un dossier et intervient au moins six mois avant le terme de la période en cours.
- 5.5** - Toute modification des conditions d'exploitation conduisant à une augmentation du montant des garanties financières doit être subordonnée à la constitution de nouvelles garanties financières.
- 5.6** - Le préfet fait appel aux garanties financières :
 - soit en cas de non respect des prescriptions de l'arrêté préfectoral en matière de remise en état après intervention de la mesure de consignation prévue à l'article L 514-1-1° du code de l'environnement,
 - soit en cas de disparition juridique de l'exploitant et d'absence de remise en état conforme au présent arrêté.
- 5.7** - L'obligation de garanties financières n'est pas limitée à la durée de validité de l'autorisation. Elle est levée après la cessation d'exploitation de la carrière, et après que les travaux de remise en état ont été réalisés.

Ce retour à une situation normale est constaté, dans le cadre de la procédure de cessation d'activité prévue par les articles R 512-74 et suivants du code de l'environnement, par l'inspecteur des installations classées qui établit un procès-verbal de récolement.

En application de l'article R 516-5 du code de l'environnement, l'obligation de garanties financières est levée par arrêté préfectoral après consultation des maires intéressés et avis de la commission compétente.

ARTICLE 6 : MONTANT DES GARANTIES FINANCIERES

Pour prendre en compte l'avancement de l'exploitation, le montant des garanties financières est calculé, pour assurer la remise en état globale du site, avec un pas de cinq ans.

Le montant des garanties financières permettant d'assurer la remise en état de la carrière au cours de chacune des périodes quinquennales est :

- 281 973 euros T.T.C, pour la première période, jusqu'en 2013
- 281 973 euros T.T.C, pour la deuxième période, de 2013 à 2018
- 268 994 euros T.T.C, pour la troisième période, de 2018 à 2023
- 266 670 euros T.T.C, pour la quatrième période, de 2023 à 2028
- 255 070 euros T.T.C, pour la cinquième période, de 2028 à 2033
- 190 318 euros T.T.C, pour la sixième période qui se prolonge jusqu'à la levée de l'obligation de garanties financières par arrêté préfectoral.

Le schéma d'exploitation et de remise en état en annexe présente les surfaces à exploiter et les modalités de remise en état pendant ces périodes. Ces montants ont été calculés en tenant compte de l'indice TP01 et du taux de TVA suivants :

[août 2007] TP01 = 584,1
TVA = 19,6 %

ARTICLE 7 : DÉCLARATION DE DÉBUT D'EXPLOITATION

Préalablement à l'extraction de matériaux proprement dite, l'exploitant est tenu d'adresser au préfet une déclaration de début d'exploitation en trois exemplaires.

Cette déclaration est adressée après qu'il ait été satisfait aux prescriptions de l'article 16 du présent arrêté. Elle doit comprendre le document établissant la constitution des garanties financières.

ARTICLE 8 : RENOUVELLEMENT

L'exploitation ne peut être poursuivie au-delà de l'échéance fixée à l'article 3 ci-dessus, qu'en vertu d'une nouvelle autorisation, qui doit être sollicitée au moins 10 mois avant la date d'expiration, si la continuité de l'exploitation doit être assurée.

ARTICLE 9 : MODIFICATIONS

Tout projet de modification des conditions d'exploitation de la carrière et de l'installation de traitement des matériaux, allant à l'encontre des prescriptions du présent arrêté ou susceptible de porter atteinte à l'environnement, doit être porté à la connaissance de M. le préfet de la Manche.

ARTICLE 10 : DIRECTION TECHNIQUE DES TRAVAUX

Le bénéficiaire de l'autorisation doit porter à la connaissance de la direction régionale de l'industrie, de la recherche et de l'environnement de Basse-Normandie (subdivision de la Manche, rue de la Marne à St Lô) le nom de la personne physique chargée de la direction technique des travaux.

A défaut, le représentant légal de la SNC Carrières Baudouin est réputé être chargé personnellement de cette direction.

ARTICLE 11 : DOCUMENTS TENUS A DISPOSITION DE L'INSPECTION

L'exploitant doit établir et tenir à jour un dossier comportant notamment les documents suivants :

- le dossier de demande d'autorisation initial,
- le plan mentionné à l'article 12 du présent arrêté,
- les arrêtés préfectoraux et autres actes administratifs relatifs à l'exploitation,
- tous les documents, enregistrement, résultats de vérification et registres répertoriés dans le présent arrêté ; ces documents peuvent être informatisés, mais dans ce cas des dispositions doivent être prises pour la sauvegarde des données,
- tous les documents rédigés en application des dispositions des décrets n° 99-116 du 12 février 1999 relatif à l'exercice de la police des carrières et n° 80-331 du 7 mai 1980 portant règlement général des industries extractives.

Ce dossier doit être tenu à la disposition de l'inspection des installations classées sur le site durant toute la durée de l'exploitation.

ARTICLE 12 : REGISTRES ET PLANS

Un plan d'échelle adaptée à la superficie est établi par l'exploitant. Sur ce plan sont reportés :

- les limites du périmètre sur lequel porte le droit d'exploiter ainsi que de ses abords, dans un rayon de 50 mètres,
- les bords de la fouille,
- les courbes de niveau ou cotes d'altitude des points significatifs,
- les zones défrichées, décapées, en cours d'exploitation, en cours de remise en état et remises en état,
- l'emprise des infrastructures (installations de traitement et de lavage des matériaux, voies d'accès, ouvrages et équipements connexes...), des stocks de matériaux et des terres de découvertes
- la position des ouvrages dont l'intégrité conditionne le respect de la sécurité et de la salubrité publiques ainsi que leur périmètre de protection.

Les surfaces S1, S2 et S3 des différentes zones (exploitées, en cours d'exploitation, remises en état, en eau...) sont consignées dans une annexe à ce plan. Les écarts par rapport au schéma prévisionnel d'exploitation et de remise en état produit en vue de la détermination des garanties financières sont mentionnés et explicités.

Ce plan doit être réalisé, sur demande de l'inspection des installations classées, par un géomètre, notamment pour vérifier l'état d'avancement des travaux de remise en état.

Ce plan et ses annexes est mis à jour au moins une fois par an et copie en est adressée à la direction régionale de l'industrie, de la recherche et de l'environnement - subdivision de la Manche. Un exemplaire est conservé sur l'emprise de la carrière et tenu à la disposition de l'inspection des installations classées

ARTICLE 13 : AUTRES REGLEMENTATIONS

La présente autorisation ne dispense pas l'exploitant de satisfaire aux réglementations autres que la législation des installations classées qui lui sont applicables, en particulier celles relevant des codes de l'urbanisme et forestier et de la législation relative à l'archéologie préventive. Elle ne préjuge en aucune façon la suite qui sera réservée par l'autorité compétente pour l'application de ces autres réglementations.

ARTICLE 14 : ACCIDENTS OU INCIDENTS

Tout accident ou incident intéressant la sécurité ou la salubrité publiques ou du personnel doit être porté **immédiatement** à la connaissance du préfet et de la direction régionale de l'industrie, de la recherche et de l'environnement - subdivision de la Manche.

Par ailleurs, l'exploitant est tenu de déclarer à l'inspection des installations classées, les accidents ou incidents survenus du fait du fonctionnement de son établissement, qui sont de nature à porter atteinte aux intérêts mentionnés à l'article L 511-1 du code de l'environnement. Cette déclaration doit être faite dans les meilleurs délais.

L'exploitant doit fournir à l'inspection des installations classées, sous quinze jours, un rapport sur les origines et causes des phénomènes, les conséquences et les mesures prises pour y parer. Il communique ensuite, dans les meilleurs délais, la programmation des travaux qu'il compte engager pour éviter que de tels événements ne se reproduisent.

ARTICLE 15 : NOTIFICATION DE FIN DE TRAVAUX

Six mois au moins avant la date de fin de travaux ou d'expiration de la validité de la présente autorisation, en l'absence de dépôt d'une demande de renouvellement de l'autorisation, l'exploitant adresse au préfet de la Manche une notification de fin d'exploitation et un dossier comprenant :

- le plan à jour de l'installation,
- le plan de remise en état définitif,
- un mémoire sur l'état du site.

Ce mémoire précise les mesures prises ou prévues pour assurer la protection des intérêts visés à l'article L 511-1 du code de l'environnement dont, en particulier, celles relatives à l'évacuation ou l'élimination des déchets présents sur le site et celles relatives à son insertion dans l'environnement.

En cas d'intention de poursuite de l'autorisation, l'exploitant adresse au préfet un dossier de demande de renouvellement de l'autorisation au moins 10 mois avant expiration de la validité de la présente autorisation.

TITRE II - EXPLOITATION

ARTICLE 16 : DISPOSITIONS PRELIMINAIRES

16.1 - Le bénéficiaire de la présente autorisation doit apposer, sur chacune des voies d'accès au chantier, des panneaux indiquant en caractères apparents son identité, la référence de l'autorisation, l'objet des travaux et l'adresse de la mairie où le plan de remise en état du site peut être consulté.

- 16.2 -** L'exploitant procède au bornage du périmètre autorisé défini à l'article 1 du présent arrêté. Des bornes sont placées en tous les points nécessaires pour déterminer le-dit périmètre, et complétées si besoin de bornes de nivellement. Le procès-verbal de bornage est adressé à la direction régionale de l'industrie, de la recherche et de l'environnement de Basse-Normandie (subdivision de la Manche).

Ces bornes facilement visibles et accessibles, doivent demeurer en place jusqu'à l'achèvement des travaux d'exploitation et de remise en état du site.

A l'intérieur du périmètre ainsi déterminé, un piquetage indique la limite d'arrêt des travaux d'extraction (y compris celle des matériaux de découverte) qui doit se situer à au moins 10 mètres des limites des parcelles autorisées. Cette limite est matérialisée sur le terrain préalablement à la réalisation de la découverte dans un secteur donné et conservées jusqu'au réaménagement de ce même secteur.

- 16.3 -** L'exploitant met en place tout aménagement paysager, notamment sous forme de haie végétale, permettant de diminuer les impacts visuels et sonores sur les habitations riveraines, notamment en sortie de site le long de la nouvelle voie privée qui sera créée.

Un réseau de dérivation empêchant les eaux de ruissellement d'atteindre la zone en exploitation est mis en place à la périphérie de cette zone.

ARTICLE 17 : CONFORMITE AUX PLANS ET DONNEES TECHNIQUES

L'exploitation de la carrière et des installations connexes doit être conforme aux plans et données techniques contenus dans le dossier de demande d'autorisation, en tout ce qu'ils ne sont pas contraires aux dispositions du présent arrêté.

ARTICLE 18 : PHASAGE

Le phasage d'exploitation reporté sur le(s) plan(s) en annexe doit être scrupuleusement respecté. Toute modification doit faire l'objet d'une demande préalable au préfet de la Manche

ARTICLE 19 : DEBOISEMENT

Sans préjudice de la législation en vigueur, le déboisement et le défrichage éventuels des terrains doivent être réalisés progressivement, par phase correspondant aux besoins de l'exploitation.

ARTICLE 20 : DECAPAGE

- 20.1 -** Le décapage des terrains doit être en accord avec le plan de phasage.

- 20.2 -** Le décapage est réalisé de manière sélective, de façon à ne pas mêler les terres végétales constituant l'horizon humifère aux stériles. L'horizon humifère et les stériles sont stockés séparément et réutilisés pour la remise en état des lieux.
La hauteur des tas de terre végétale devra être telle qu'il n'en résulte pas d'altération de ses caractéristiques. A ce titre, le dépôt des horizons humifères n'aura pas une hauteur supérieure à 2 mètres.

- 20.3 -** Les matériaux de découverte nécessaires à la remise en état, et estimés à un volume de 140 000 m³, sont conservés.

ARTICLE 21 : LIMITE DES EXCAVATIONS

Les bords des excavations sont tenus à distance horizontale d'au moins 10 mètres des limites du périmètre sur lequel porte l'autorisation ainsi que de l'emprise des éléments de la surface dont l'intégrité conditionne le respect de la sécurité et de la salubrité publiques.

Cette distance pourra être augmentée en tant que de besoin. En particulier, l'exploitation du gisement à son niveau le plus bas doit être arrêtée à compter du bord supérieur de la fouille à une distance horizontale telle que la stabilité des terrains voisins ne soit pas compromise. Cette distance prend en compte la hauteur totale des excavations, la nature et l'épaisseur des différentes couches présentes sur toute cette hauteur.

Aucune extraction ne sera réalisée à moins de 200 mètres des habitations voisines occupées par des tiers et existantes au moment de la notification du présent arrêté.

Les terrains pouvant être submergés en période de forte crue, les stockages de matériaux seront disposés de façon à ne pas gêner l'écoulement des eaux.

Les produits susceptibles de polluer les eaux superficielles doivent pouvoir être retirés du site dans des délais compatibles avec l'annonce de crue.

ARTICLE 22 : MODALITES D'EXTRACTION

L'exploitation de la carrière doit satisfaire aux conditions suivantes :

22.1 - L'extraction de matériaux est réalisée au moyen d'explosifs.

22.2 - Les gradins ont une hauteur unitaire maximale de 15 mètres. Leur nombre est limité à 4.

Aucune extraction ne doit être réalisée au-dessous du niveau 8 mètres NGF sur le secteur de « La Carrière » et de 13 mètres NGF sur le secteur des « Bosqs » et de 38 mètres NGF sur le secteur de la « Vassière »

Les banquettes horizontales séparant chaque gradin ont une largeur au moins égale :

- à 15 mètres en cours d'exploitation lorsqu'elles sont destinées à être utilisées par des véhicules et à 5 mètres dans les autres cas, y compris au droit des fronts déjà exploités,
- à 5 mètres en fin d'exploitation.

La progression des niveaux d'extraction sera réalisée de manière à maintenir en permanence l'accès à toutes les banquettes.

22.3 - La hauteur des stocks de matériaux est limitée à 10 m.

ARTICLE 23 : PRODUCTION

La production annuelle est fixée à **500 000 tonnes au maximum** sous réserve de l'aménagement effectif de la voie d'accès privée qui rejoint la RD 68, à l'Est de la carrière, telle qu'elle est définie dans le dossier de demande. A défaut la production est limitée à 245 000 tonnes.

La production moyenne est fixée à 400 000 tonnes par an calculée sur la durée des périodes définies à l'article 5 du présent arrêté.

Le volume maximal des produits à extraire est de 4,64 millions de m³.

ARTICLE 24 : PÉRIODE DE FONCTIONNEMENT

Le fonctionnement des installations et des engins d'exploitation n'est autorisé que de 7 h 00 à 20 h 00, et en dehors des dimanches et jours fériés.

**TITRE III - PREVENTION DES POLLUTIONS,
DES NUISANCES ET DES RISQUES****ARTICLE 25 : ORGANISATION DE L'ETABLISSEMENT**

L'exploitant prend toutes les dispositions nécessaires dans la conduite de l'exploitation pour limiter les risques de pollution des eaux, de l'air ou des sols et de nuisance par le bruit, les vibrations et l'impact visuel.

L'ensemble du site et ses abords placés sous le contrôle de l'exploitant sont maintenus en bon état de propreté. Les bâtiments et installations sont entretenus en permanence. Les voies de circulation internes et aires de stationnement des véhicules sont aménagées et entretenues.

ARTICLE 26 : PRELEVEMENTS, ANALYSES ET CONTROLES

A la demande du service chargé de l'inspection des installations classées, il devra être procédé à des mesures physico-chimiques ou physiques des rejets liquides et atmosphériques, des émissions de bruits ou de vibrations ainsi que, en tant que de besoin, à une analyse des déchets et à une évaluation des niveaux de pollution dans l'environnement de l'établissement.

Dans ces conditions, les mesures sont effectuées par un organisme (ou une personne) compétent et agréé dont le choix est soumis à l'approbation de l'inspection des installations classées.

Ces prélèvements, contrôles, analyses et expertises doivent être représentatifs du fonctionnement des installations contrôlées.

Les frais de prélèvements et d'analyses sont supportés par l'exploitant qui est tenu informé des résultats d'analyses.

ARTICLE 27 : PROTECTION VISUELLE ET ACOUSTIQUE

Des merlons de protection visuelle et acoustique sont aménagés en périphérie des zones exploitées. La hauteur de ces merlons ne doit pas dépasser 3 mètres.

La périphérie du site est plantée d'essences locales. Les plantations se font en pied de merlons.

ARTICLE 28 : PRESERVATION DU PATRIMOINE ARCHEOLOGIQUE

L'exploitant doit respecter les lois et règlements relatifs à la protection du patrimoine archéologique.

L'exécution des éventuels travaux, prescrits par ailleurs, de diagnostics, de fouilles ou d'éventuelles mesures de conservation, menés au titre de l'archéologie préventive, est un préalable à la réalisation des extractions dans les zones nouvellement autorisées à l'exploitation par le présent arrêté.

Pour mémoire et par arrêté n° 2007-161 du 15 octobre 2007, le préfet de Région Basse Normandie a prescrit la réalisation d'un diagnostic archéologique aux lieux dits « La Carrière » et « Les Bosqs » sur les parcelles cadastrées ZH n° 72, 73 et 74 sur le territoire de la commune de Montsurvent.

Pendant l'exploitation, le titulaire a l'obligation d'informer la direction régionale des affaires culturelles de la découverte de vestiges ou gîtes fossilifères et de prendre toutes dispositions pour empêcher la destruction, la dégradation ou la détérioration de ces derniers.

ARTICLE 29 : POLLUTION DES SOLS ET DES EAUX

29.1 - PREVENTION DES POLLUTIONS ACCIDENTELLES

Le ravitaillement, l'entretien et le lavage des engins de chantier sont réalisés sur une aire étanche entourée par un caniveau et reliée à un point bas étanche, muni d'un séparateur à hydrocarbures, permettant la récupération totale des eaux ou des liquides résiduels. Cet équipement doit faire l'objet d'un entretien régulier.

Tout stockage fixe ou mobile d'un liquide susceptible de créer une pollution des eaux ou des sols est associé à une cuvette de rétention dont le volume est au moins égal à la plus grande des deux valeurs suivantes :

- 100 % de la capacité du plus grand réservoir,
- 50 % de la capacité des réservoirs associés.

Cette disposition ne s'applique pas aux bassins de traitement des eaux résiduaires.

Lors d'un stockage en extérieur, des dispositions doivent être prises pour éviter que l'eau de pluie ne puisse s'accumuler et rendre inefficace la rétention.

Lorsque le stockage est constitué exclusivement en récipients de capacité inférieure ou égale à 250 litres, la capacité de rétention peut être réduite à 20 % de la capacité totale des fûts associés sans être inférieure à 1 000 litres ou à la capacité totale lorsqu'elle est inférieure à 1 000 litres.

Des produits absorbants et neutralisants ainsi que le matériel nécessaire doivent être stockés dans les engins de chantier pour le traitement d'épanchement et de fuites susceptibles d'être à l'origine d'une pollution des eaux et des sols.

Les produits récupérés en cas d'accident ne peuvent être rejetés et doivent être soit réutilisés, soit éliminés comme les déchets.

Les dispositifs de rétention doivent faire l'objet de vérifications régulières en particulier pour ce qui concerne leur étanchéité.

L'exploitant constitue un registre des fiches de données de sécurité des produits présents sur le site. Ce registre sera tenu à la disposition de l'inspection des installations classées ainsi que des services d'incendie et de secours.

Les fûts, réservoirs et autres emballages portent en caractères lisibles le nom des produits et les symboles de dangers conformément, s'il y a lieu, à la réglementation relative à l'étiquetage des substances et préparations chimiques dangereuses.

29.2 - PRELEVEMENT D'EAU

Pour le fonctionnement des installations de traitement et de lavage de matériaux, l'exploitant utilise les eaux d'exhaure et pluviales collectées sur le site. Le prélèvement d'eau dans le ruisseau « Les Epaises » est interdit.

Les eaux de procédé doivent être intégralement recyclées.

29.3 - REJETS D'EAU DANS LE MILIEU NATUREL

Eaux rejetées (eaux d'exhaure, eaux pluviales et eaux de nettoyage) :

Le rejet des eaux est autorisé au point unique suivant situé sur le site de « La Carrière » : Les Epaisses aux points kilométriques (système Lambert II étendu) X = 318 959 m et Y = 2 463 480 m.

L'émissaire est équipé d'un canal de mesure du débit et d'un dispositif de prélèvement normalisé. Ces dispositifs de rejet sont aménagés de manière à :

- réduire autant que possible la perturbation apportée au milieu récepteur, aux abords du point de rejet, en fonction de l'utilisation de l'eau à proximité immédiate et à l'aval de celui-ci,
- ne pas gêner la navigation.
- permettre l'accès aux points de mesure et de prélèvement sur l'ouvrage de rejet, notamment pour faciliter l'amenée des matériels.
- permettre une bonne diffusion des effluents dans le milieu récepteur.

Les eaux canalisées rejetées dans le milieu naturel respectent les prescriptions suivantes :

- le pH est compris entre 5,5 et 8,5 (NF T 90 008),
- le débit horaire maximal est de 120 m³,
- la température est inférieure à 30°C,
- les matières en suspension totales (MEST) ont une concentration inférieure à 35 mg/l (NF T 90 105),
- la demande chimique en oxygène sur effluent non décanté (DCO) a une concentration inférieure à 125 mg/l (NF T 90 101),
- les hydrocarbures ont une concentration inférieure à 5 mg/L (NF T 90 114).

La modification de couleur du milieu récepteur, mesurée en un point représentatif de la zone de mélange, ne doit pas dépasser 100 mg Pt/l (NF EN ISO 872).

Ces valeurs limites sont respectées pour tout échantillon prélevé proportionnellement au débit sur 24 heures; en ce qui concerne les matières en suspension, la demande chimique en oxygène et la teneur en hydrocarbures, aucun prélèvement instantané ne doit dépasser le double de ces valeurs limites.

Les eaux rejetées aux points identifiés ci-dessus font l'objet d'une analyse semestrielle (périodes de hautes et de basses eaux) portant sur les paramètres pH, MEST, DCO, Hydrocarbures totaux. Ces analyses sont effectuées selon les normes en vigueur. Les résultats sont tenus à la disposition de l'inspection des installations classées. Selon les résultats obtenus, les paramètres et la fréquence de cette surveillance pourront à tout moment être revus à la demande ou après accord de l'inspection des installations classées.

Eaux de procédé des installations :

Les rejets d'eau de procédé des installations de traitement des matériaux à l'extérieur du site autorisé sont interdits. Ces eaux sont intégralement recyclées. Le circuit de recyclage est conçu de telle manière qu'il ne puisse donner lieu à des pollutions accidentelles. Un dispositif d'arrêt d'alimentation en eau de procédé de l'installation, en cas de rejet accidentel de ces eaux est prévu.

Eaux usées

Les eaux usées domestiques provenant des installations annexes doivent être évacuées conformément à la réglementation en vigueur.

ARTICLE 30 : POLLUTION ATMOSPHÉRIQUE - POUSSIÈRES

Il est interdit d'émettre dans l'atmosphère des fumées épaisses, des buées, des suies ou des gaz odorants, toxiques ou corrosifs susceptibles d'incommoder le voisinage, de nuire à la santé ou à la sécurité publiques, à la production agricole et à la bonne conservation des sites.

Le brûlage à l'air libre est interdit, à l'exception des déchets d'emballages des produits explosifs débarrassés de résidus de produits explosifs, dans les conditions fixées à l'article 32.2 du présent acte et sous réserve qu'il n'en résulte pas de gêne notable pour le voisinage ni de risque d'incendie pour le reste de l'établissement.

Carrière

L'exploitant doit prendre toutes dispositions utiles pour éviter l'émission et la propagation des poussières. Il met en œuvre les moyens nécessaires à l'abattage des poussières gênantes pour le voisinage.

Les chantiers, les pistes de roulage et les stocks de matériaux doivent être arrosés en tant que de besoin et notamment en période de sécheresse afin qu'ils ne soient pas à l'origine d'émission de poussières

Les véhicules quittant le site ne doivent pas entraîner de dépôt de poussières ou de boues sur les voies de circulation publiques. Si nécessaire, un dispositif permettant le nettoyage des roues et du châssis des véhicules est installé en sortie du site. Il fonctionne en circuit fermé et doit être équipé d'un décanteur-déshuileur entretenu régulièrement.

Installations de traitement

Les dispositifs de limitation d'émission des poussières résultant du fonctionnement des installations de traitement des matériaux sont aussi complets et efficaces que possible.

Les émissions de poussières sont captées et dirigées vers un ou plusieurs dispositifs de dépoussiérage, ou combattues à la source par capotage ou aspersion (pulvérisation d'eau) des points d'émission ou par tout procédé d'efficacité équivalent.

La conception et la fréquence d'entretien des installations doivent permettre d'éviter des accumulations de poussières sur les structures et dans les alentours.

Mesure des retombées

Un réseau approprié de mesures de retombées des poussières dans l'environnement doit être mis en place en périphérie de la carrière.

Les capteurs, choisis par l'exploitant et au nombre minimum de 4, sont disposés et exploités en accord avec l'inspection des installations classées.

Les mesures de retombées de poussières au moyen de ces capteurs sont effectuées :

- une fois par mois durant les trois mois d'été
- une fois par trimestre en dehors de la période estivale

Les résultats de mesures sont consignés sur un registre tenu à la disposition de l'inspection des installations classées.

ARTICLE 31 : BRUIT

- 31.1** - L'exploitation est menée de manière à ne pas être à l'origine de bruits aériens ou de vibrations mécaniques susceptibles de compromettre la santé ou la sécurité du voisinage ou de constituer une gêne pour sa tranquillité.

En dehors des tirs de mines, les émissions sonores de l'établissement ne doivent pas être à l'origine de niveaux de bruit et d'émergence supérieurs aux valeurs fixées dans le tableau ci-dessous :

	JOUR période allant de 7 h à 20 h sauf dimanches et jours fériés	NUIT période allant de 22 h à 7 h ainsi que dimanches et jours fériés
Niveaux limites admissibles de bruit en limite de propriété	70 dB(A)	L'activité est interdite de nuit
Emergences maximales admissibles dans les zones à émergence réglementée définies par l'arrêté du 23 janvier 1997	5 dB(A)	

L'émergence est définie comme étant la différence entre les niveaux de bruit mesurés lorsque l'installation est en fonctionnement et lorsque l'installation est à l'arrêt. Elle est mesurée conformément à la méthodologie définie dans l'arrêté du 23 janvier 1997 susvisé.

Les différents niveaux de bruit sont appréciés par le niveau de pression acoustique continu équivalent pondéré A « court » $L_{Aeq,T}$. L'évaluation de ce niveau de pression acoustique incluant le bruit particulier de l'ensemble de l'installation est effectuée sur une durée représentative du fonctionnement le plus bruyant de celle-ci.

- 31.2** - Les véhicules de transport, les matériels de manutention et les engins de chantier utilisés à l'intérieur des carrières, et susceptibles de constituer une gêne pour le voisinage doivent être conformes à la réglementation en vigueur.

L'usage de tous appareils de communication par voie acoustique (sirènes, avertisseurs, haut-parleurs, etc...) gênants pour le voisinage est interdit, sauf si leur emploi est réservé à la prévention ou au signalement d'incident graves ou d'accidents ou à la sécurité des personnes.

- 31.3** - Un contrôle des niveaux sonores est effectué dès le début d'exploitation de la carrière et au début de chaque nouvelle phase pour laquelle les fronts de taille se rapprochent des habitations. Les emplacements pour la réalisation de ces mesures doivent être choisis en accord avec l'inspection des installations classées.

ARTICLE 32 : VIBRATIONS LIÉES AUX TIRS DE MINES

Les dispositifs d'abattage à l'explosif et notamment les charges unitaires mises en œuvre doivent être adaptés à la progression des fronts de taille vers les constructions voisines. A ce titre, l'exploitant définit des plans de tirs adaptés.

Les tirs de mines sont interdits en période nocturne.

Les tirs de mines ne doivent pas être à l'origine de vibrations susceptibles d'engendrer dans les constructions (immeubles occupés ou habités par des tiers ou affectés à toute autre activité humaine et les monuments) avoisinantes des vitesses particulières pondérées supérieures à 10 mm/s mesurées suivant les trois axes de la construction.

La fonction de pondération du signal mesuré est une courbe continue définie par les points caractéristiques suivants :

BANDE DE FREQUENCE en Hz	PONDERATION DU SIGNAL
1	5
5	1
30	1
80	3/8

Chaque tir fait l'objet de mesures de vibrations. Les points de mesure sont choisis et aménagés en accord avec l'inspection des installations classées. Un registre est tenu à jour pour indiquer les caractéristiques techniques de chaque tir ainsi que les résultats des mesures.

Ce registre est tenu en permanence, durant toute la durée de l'exploitation, à la disposition de l'inspection des installations classées. **Un bilan des mesures lui est adressé chaque année.**

L'exploitant avertit l'inspection des installations classées, selon les modalités définies avec elle, au moins 24 heures à l'avance, du jour et de l'heure de chaque tir de mines.

ARTICLE 33 : AUTRES VIBRATIONS

En dehors des tirs de mines, les prescriptions de la circulaire du 23 juillet 1986 relative aux vibrations mécaniques émises dans l'environnement par les installations classées pour la protection de l'environnement sont applicables.

ARTICLE 34 : DÉCHETS

34.1 - Toutes dispositions sont prises pour limiter les quantités de déchets produits, notamment en effectuant toutes les opérations de valorisation possibles. Est un déchet, tout résidu d'un processus de production, de transformation ou d'utilisation, toute substance, matériau, produit ou plus généralement tout bien meuble abandonné ou que son détenteur destine à l'abandon.

Les diverses catégories de déchets sont collectées séparément puis valorisées ou éliminées par des installations dûment autorisées conformément à la réglementation en vigueur.

L'exploitant organise en particulier la collecte sélective des déchets tels que produits de vidanges, pneumatiques usagés, papiers, cartons, bois, plastiques ; cette liste non limitative étant susceptible d'être complétée en tant que de besoin. Dans l'attente de leur évacuation, ces déchets sont conservés dans des conditions assurant toute sécurité et ne présentant pas de risque de pollution (prévention d'un lessivage par des eaux météoriques, d'une pollution des eaux superficielles et souterraines, des envols et des odeurs) pour les populations avoisinantes et l'environnement.

En particulier, les aires de transit de déchets susceptibles de contenir des produits polluants sont réalisées sur des aires étanches et aménagées pour la récupération des éventuels liquides épandus et des eaux météoriques souillées.

L'exploitant est en mesure de justifier la nature, l'origine, le tonnage et le mode d'élimination de tout déchet.

Les emballages vides ayant contenu des produits toxiques ou susceptibles d'entraîner des pollutions sont renvoyés au fournisseur lorsque le réemploi est possible.

- 34.2** - Les emballages ayant contenu des substances explosives font l'objet d'un examen systématique afin de s'assurer qu'ils sont vides. Les conditions opératoires de cette vérification ainsi que les mesures de protection du personnel sont de la responsabilité de l'exploitant et doivent être définies dans les documents d'exploitation. Les emballages ayant contenu des substances explosives peuvent ensuite, en accord avec le fournisseur et aux conditions fixées par ce dernier, être détruits sur place (déchiquetage, ...) sur un secteur de la carrière affecté et adapté à cette opération.

ARTICLE 35 : SECURITÉ PUBLIQUE

- 35.1** - L'accès à la carrière est contrôlé par une barrière mobile, verrouillée en dehors des heures de travail, de manière à interdire l'accès à tout véhicule étranger à l'entreprise.
- 35.2** - L'accès et les abords de toute zone dangereuse de la carrière doivent être interdits par une clôture solide et efficace, entretenue pendant toute la durée de la présente autorisation. Le danger, notamment présenté par la proximité des fronts de taille devra être signalé par des pancartes placées, d'une part, sur le ou les chemins d'accès aux abords des travaux, d'autre part, à proximité des zones clôturées. Des panneaux "chantier interdit au public" sont mis en place sur les voies d'accès.
- 35.3** - En dehors de la présence de personnel, les installations sont neutralisées et leur accessibilité interdite.

ARTICLE 36 : VOIRIES

- 36.1** - L'utilisation des voies doit se faire en accord avec leur gestionnaire.
- 36.2** - Le débouché de l'accès de la carrière sur la voie publique est pré-signalisé de part et d'autre par les panneaux et panonceaux de dangers réglementaires. Le régime de priorité sera signalé par un stop positionné sur la (ou les) sorties du site.
- Le débouché est aménagé de telle sorte qu'il ne crée pas de risque pour la sécurité publique.
- 36.3** - La contribution de l'exploitant de carrière à la remise en état des voiries départementales et communales reste fixée par les règlements relatifs à la voirie des collectivités locales.
- 36.4** - L'usage du chemin rural n° 18 sera interdit au trafic poids lourd lié à l'activité de la carrière dès que la voie d'accès privée qui rejoint la RD 68, sera mise en service.

ARTICLE 37 : HYGIÈNE ET SÉCURITÉ

- 37.1** - L'exploitation de la carrière, tant pour les travaux d'extraction que pour l'utilisation des explosifs, et des installations de traitement des matériaux est soumise aux dispositions des décrets n° 99-116 du 12 février 1999 relatif à l'exercice de la police des carrières et n° 80-331 du 7 mai 1980 portant règlement général des industries extractives.

- 37.2 -** Les installations sont conçues de manière à éviter, même en cas de fonctionnement anormal ou d'accident, toute projection de matériel, accumulation ou épandage de produits qui pourraient entraîner une aggravation du danger.
- Les installations d'appareils nécessitant une surveillance ou des contrôles fréquents au cours de leur fonctionnement sont disposées ou aménagées de telle manière que des opérations de surveillance puissent être exécutées aisément.
- 37.3 -** L'installation électrique et le matériel utilisé sont appropriés aux risques inhérents aux activités exercées.
- Le matériel et les canalisations électriques doivent être maintenus en bon état et rester en permanence conformes à leurs spécifications d'origine.
- Les installations doivent être vérifiées lors de leur mise en service après chaque déménagement ou après avoir subi une modification de structure, puis au minimum une fois par an. Ces vérifications font l'objet de rapports détaillés dont la conclusion précise très explicitement les déficiences constatées auxquelles il faut remédier dans les plus brefs délais.
- 37.4 -** La carrière doit être pourvue d'équipements de lutte contre l'incendie adaptés et conformes aux normes en vigueur. Ces matériels sont maintenus en bon état et vérifiés au moins une fois par an. Ils sont judicieusement répartis dans les installations.
- L'interdiction de fumer est affichée à proximité des stocks de liquide inflammable.
- 37.5 -** Les moyens de secours sont signalés, leur accès dégagé en permanence, ils sont entretenus en bon état de fonctionnement.
- 37.6 -** L'exploitant veille à la qualification professionnelle et à la formation "sécurité" de son personnel.
- Celui-ci est formé à l'utilisation des matériels de lutte contre l'incendie et des moyens de secours.
- L'exploitant établit les consignes de sécurité que le personnel doit respecter ainsi que les mesures à prendre (arrêt des machines, extinction, évacuation,...) en cas d'incident grave ou d'accident.
- Ces consignes sont portées à la connaissance du personnel et affichées à des emplacements judicieux.
- 37.7 -** Des consignes générales de sécurité écrites sont établies pour la mise en œuvre des moyens d'intervention et l'appel des moyens de secours extérieurs.
- 37.8 -** Les numéros d'appels et l'adresse des services de secours les plus proches sont affichés.
- 37.9 -** Le personnel travaillant sur site doit disposer d'un moyen de communication téléphonique.
- 37.10 -** Les bassins de décantation seront interdits par une clôture ou tout moyen équivalent. Des moyens de secours adaptés (bouée, barque, ligne de vie...) seront disponibles à proximité.

TITRE IV - REMISE EN ÉTAT

ARTICLE 38 : REMISE EN ÉTAT

L'exploitant est tenu de remettre en état le site affecté par son activité compte tenu des caractéristiques essentielles du milieu environnant.

La remise en état doit être effectuée au fur et à mesure de l'avancement des travaux d'exploitation et doit être terminée au plus tard à la date d'expiration de la présente autorisation.

Elle inclut également, le nettoyage de l'ensemble des terrains comprenant l'enlèvement de tous matériels, matériaux, déchets et détritiques divers, la suppression des installations fixes liées à l'exploitation proprement dite ou à des installations annexes.

ARTICLE 39 : MODALITES DE REMISE EN ÉTAT

Le phasage de la remise en état et l'état final des lieux affectés par les travaux doit correspondre aux dispositions de la demande et au plan de remise en état annexé au présent arrêté.

La remise en état comporte notamment la mise en œuvre des mesures suivantes :

- Le curage des bassins de décantation
- La remise en état des fronts de taille en tenant compte de l'érosion des bords de l'excavation
- La mise en sécurité de l'ensemble du site
- Les plantations et la végétalisation
- La création de trois plans d'eau, tel que décrit dans le dossier de demande susvisé. Le modelage des berges en s'efforçant de maintenir une diversification de son contour
- Le remblaiement partiel y compris avec des matériaux inertes de provenance extérieure au site,
- L'insertion satisfaisante de l'espace affecté par l'exploitation dans le paysage, compte tenu de la vocation ultérieure du site.

Les apports extérieurs de matériaux font l'objet d'un suivi avec émission d'un bordereau pour chaque chargement. Le bordereau de suivi indique la provenance, la destination, la nature des matériaux avec attestation de leur caractère inerte, la quantité et l'immatriculation des véhicules de transport utilisés.

L'exploitant tient à jour un registre sur lequel sont répertoriés la provenance, les quantités, les caractéristiques des matériaux et les moyens de transport utilisés ainsi qu'un plan topographique permettant de localiser les zones de remblais correspondant aux données figurant sur le registre.

Le déversement direct d'un chargement dans l'excavation à remblayer, est interdit. Celui-ci doit s'opérer sur une plate-forme d'accueil pour permettre le contrôle de sa composition.

ARTICLE 40 : SUIVI DE LA REMISE EN ETAT PROPOSEE

Afin d'assurer que la remise en état proposée par l'exploitant dans son dossier de demande susvisé pourra réellement être réalisée (mise en eau des zones exploitées), un suivi des mouvements d'eau (arrivées - sorties) dans l'exploitation est mis en place dès le lancement de la 3^{ème} phase d'exploitation et jusqu'à la réalisation de la 5^{ème} phase.

Un compteur judicieusement placé permettant d'estimer les volumes d'exhaure sera installé.

Les résultats du comptage seront portés chaque semaine sur un registre tenu à la disposition de l'inspecteur des installations classées.

A l'issue de chacune des phases d'exploitation précitées, c'est à dire de la 3^{ème} à la 5^{ème} phase, un bilan hydrique détaillé sera établi et transmis à l'inspection des installations classées. Il devra permettre d'apprécier la faisabilité de la remise en état dans les délais prévus dans le dossier de demande (constitution d'un plan d'eau) ou proposer, le cas échéant, une modification des modalités de remise en état, instruites selon les formes prévues aux articles R 512-31 et R 512-33 du Code de l'Environnement..

ARTICLE 41 : REMISE EN ÉTAT NON CONFORME

Toute infraction aux prescriptions relatives aux conditions de remise en état constitue, après mise en demeure, un délit conformément aux dispositions de l'article L 514-11 du code de l'environnement.

TITRE V - DISPOSITIONS DIVERSES

ARTICLE 42 : DELAIS ET VOIES DE RECOURS

Le présent arrêté est soumis à un contentieux de pleine juridiction.

Il peut être déféré à la juridiction administrative :

- 1° Par les demandeurs ou exploitants, dans un délai de deux mois qui commence à courir du jour où lesdits actes leur ont été notifiés ;
- 2° Par les tiers, personnes physiques ou morales, les communes intéressées ou leurs groupements, en raison des inconvénients ou des dangers que le fonctionnement de l'installation présente pour les intérêts visés à l'article L. 511-1 du code de l'environnement :
 - dans un délai de six mois à compter de l'achèvement des formalités de publicité de la déclaration de début d'exploitation transmise par l'exploitant au préfet pour ce qui concerne l'exploitation de la carrière ;
 - dans un délai de quatre ans à compter de la publication ou de l'affichage du présent arrêté pour ce qui concerne l'exploitation des installations classées autres que la carrière.

ARTICLE 43 : DROIT DES TIERS

La présente autorisation est accordée sous réserve des droits des tiers et n'a d'effet que dans la limite des droits de propriété ou d'extraction dont bénéficie le titulaire.

ARTICLE 44 : ABROGATION DES ARRÊTÉS ANTERIEURS

Les prescriptions techniques des arrêtés préfectoraux en date des 12 février 1999 sont abrogés

ARTICLE 45 : SANCTIONS

Si les prescriptions fixées dans le présent arrêté ne sont pas respectées, indépendamment des sanctions pénales, les sanctions administratives prévues par le code de l'environnement ou celles prévues par le code minier peuvent être appliquées.

Toute mise en demeure, prise en application du code de l'environnement et des textes en découlant, non suivie d'effet constitue un délit.

ARTICLE 46 : PUBLICATION DE L'AUTORISATION

Mention du présent arrêté est inséré au recueil des actes administratifs.

Un extrait du présent arrêté est affiché à la porte de la mairie pendant un mois, avec l'indication qu'une copie intégrale est déposée à la mairie et mise à la disposition de tout intéressé. Il est justifié de l'accomplissement de cette formalité par un certificat d'affichage. Le même extrait est affiché en permanence, de façon visible, dans l'installation par les soins du bénéficiaire de l'autorisation.

Un avis est inséré, par les soins de la préfecture, dans deux journaux diffusés dans tout le département, aux frais du pétitionnaire

ARTICLE 47 : AMPLIATION

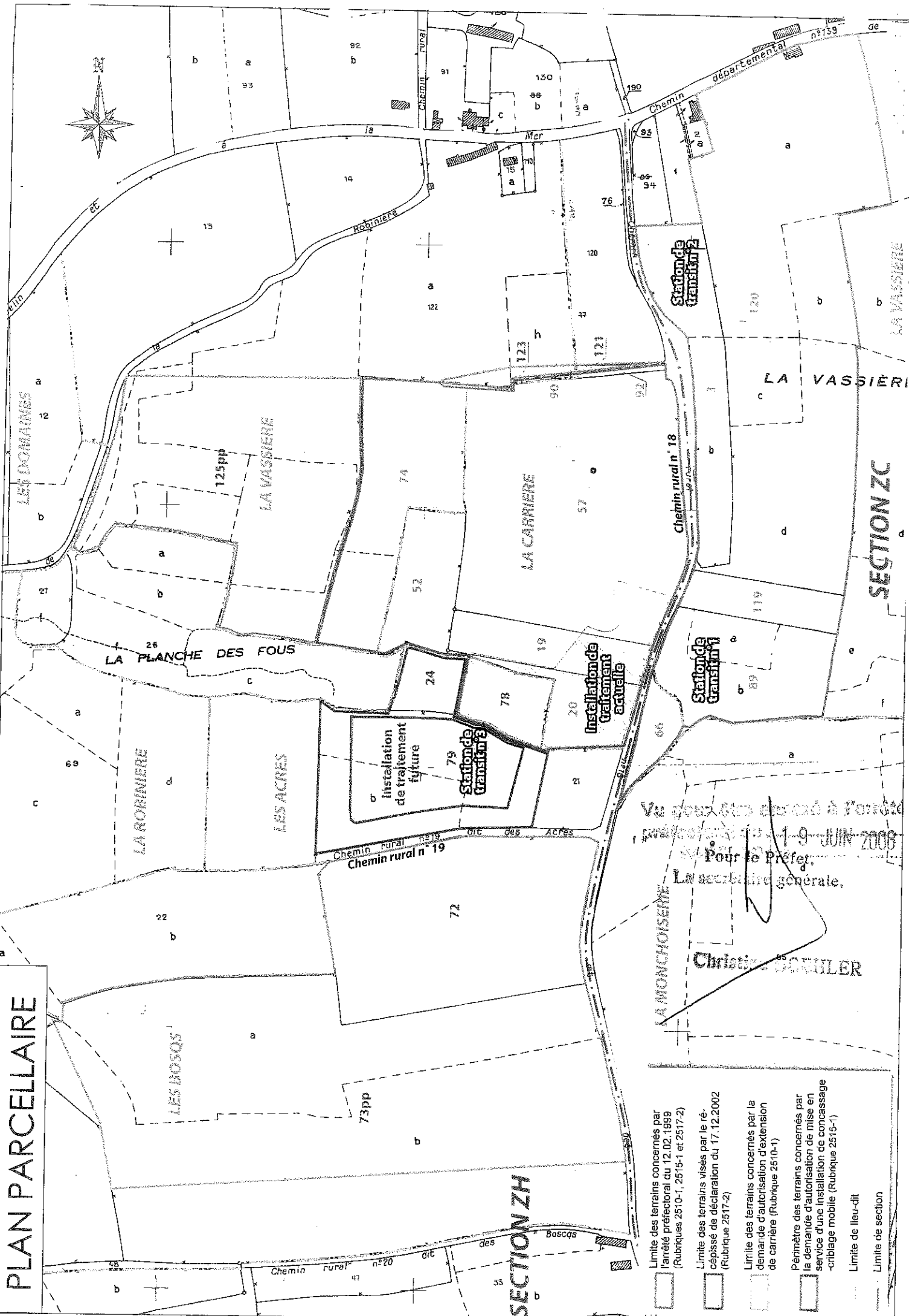
Mmes et MM la secrétaire générale de la Préfecture de la Manche, le sous-préfet de Coutances, le maire de Montsurvent et le directeur régional de l'industrie, de la recherche et de l'environnement de Basse-Normandie, sont chargés, chacun en ce qui le concerne, de l'exécution du présent arrêté qui est notifié à M. le gérant de la SNC Carrières Baudouin.

Saint-Lô, le 19 JUIN 2008

Pour le Préfet,
La secrétaire générale.

Christine BOCHLER

PLAN PARCELLAIRE

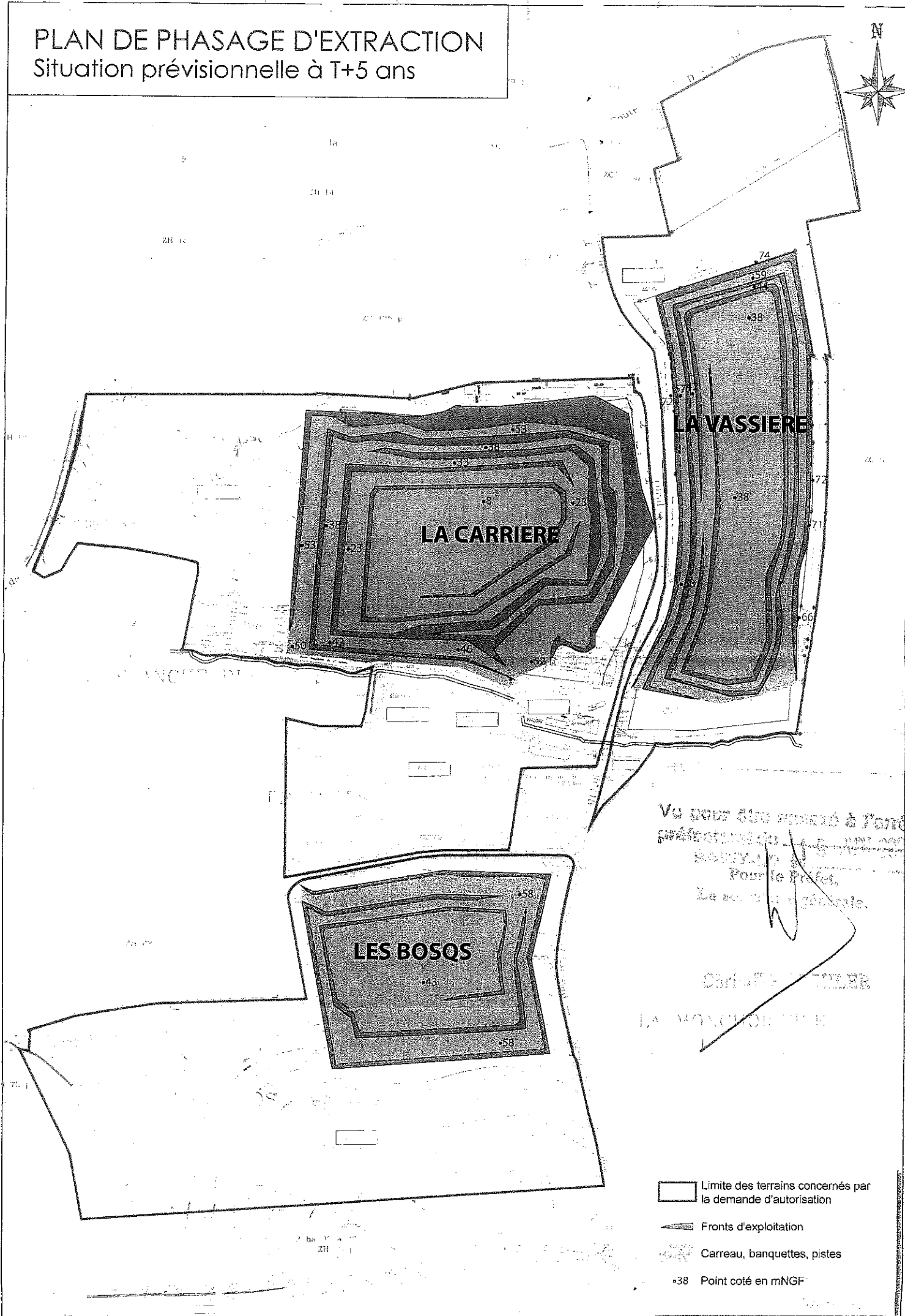


Vu pour être annexé à l'arrêté préfectoral du 19 JUIN 2008
 Pour le Préfet,
 La secrétaire générale,
 Christian BOUILER

- ☐ Limite des terrains concernés par l'arrêté préfectoral du 12.02.1999 (Rubriques 2510-1, 2515-1 et 2517-2)
- ☐ Limite des terrains visés par le récépissé de déclaration du 17.12.2002 (Rubrique 2517-2)
- ☐ Limite des terrains concernés par la demande d'autorisation d'extension de carrière (Rubrique 2510-1)
- ☐ Périmètre des terrains concernés par la demande d'autorisation de mise en service d'une installation de concassage -criblage mobile (Rubrique 2515-1)
- ☐ Limite de lieu-dit
- ☐ Limite de section

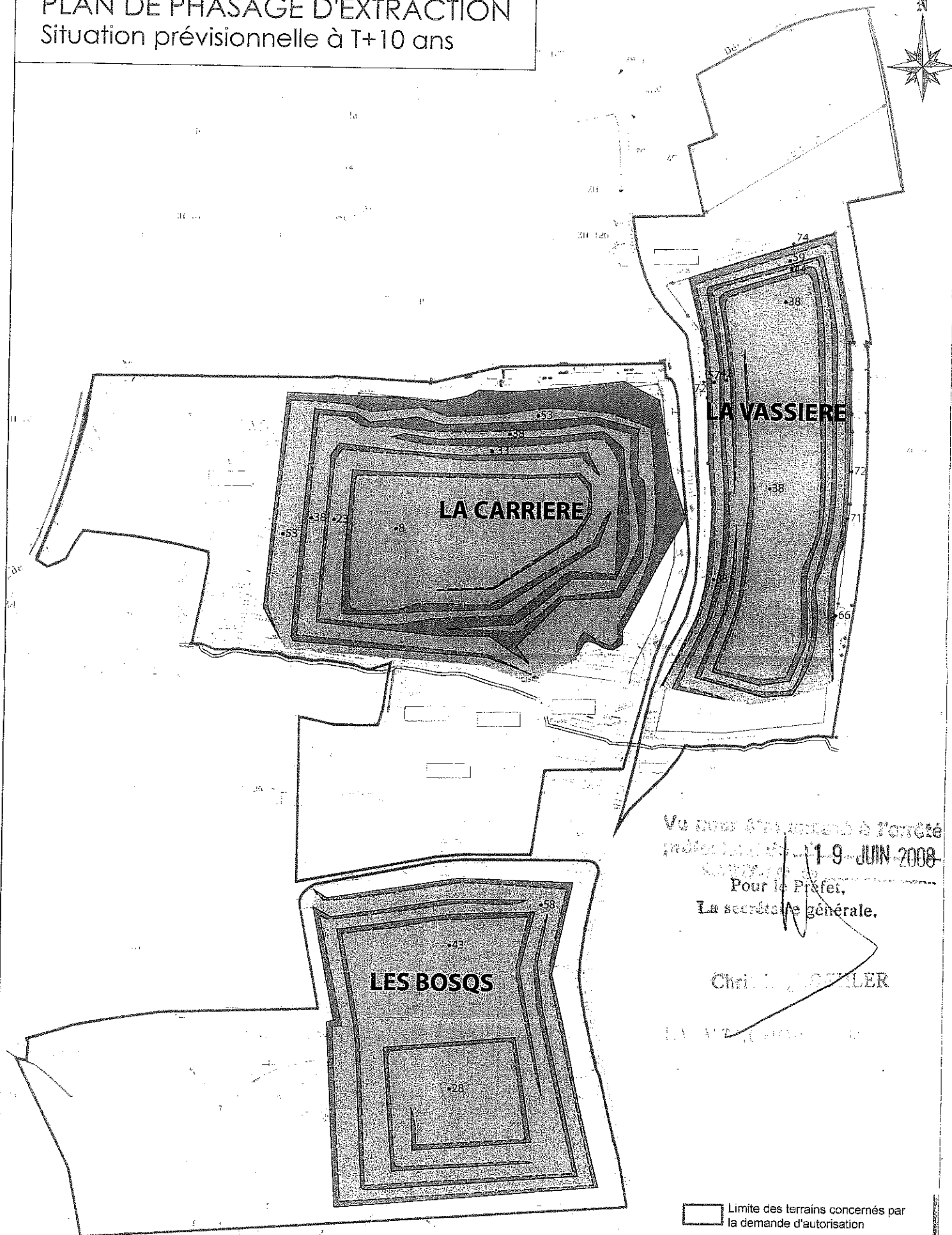
PLAN DE PHASAGE D'EXTRACTION

Situation prévisionnelle à T+5 ans



PLAN DE PHASAGE D'EXTRACTION

Situation prévisionnelle à T+10 ans



Vu pour être annexé à l'arrêté préfectoral du 19 JUIN 2008

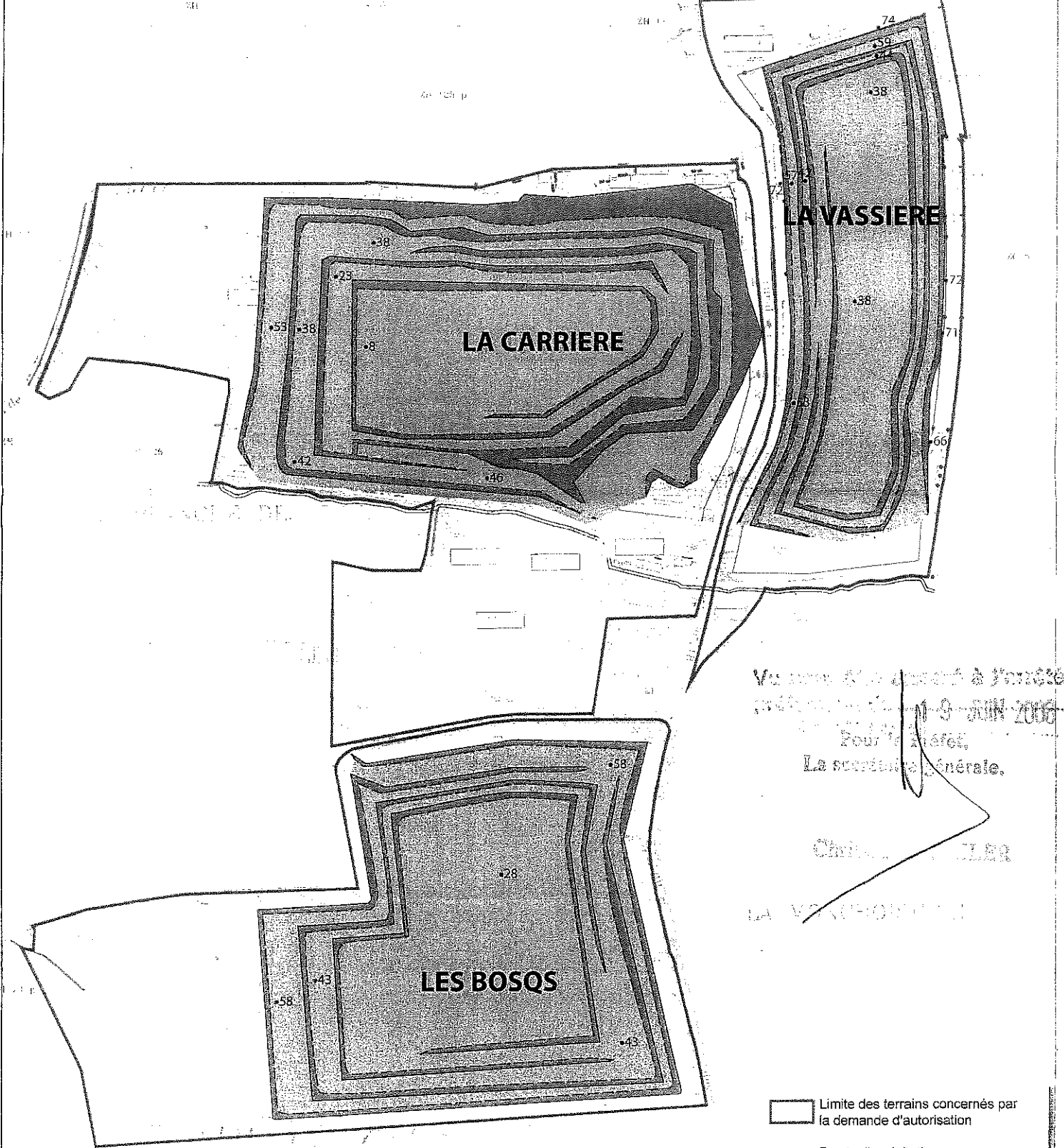
Pour le Préfet,
La secrétaire générale,

Christophe SCHILLER

LA VASSIERE

PLAN DE PHASAGE D'EXTRACTION

Situation prévisionnelle à T+15 ans



Vu sur le plan annexé à l'acte
notarié en date du 9 JUIN 2005

Pour le Chef,
La secrétaire Générale,

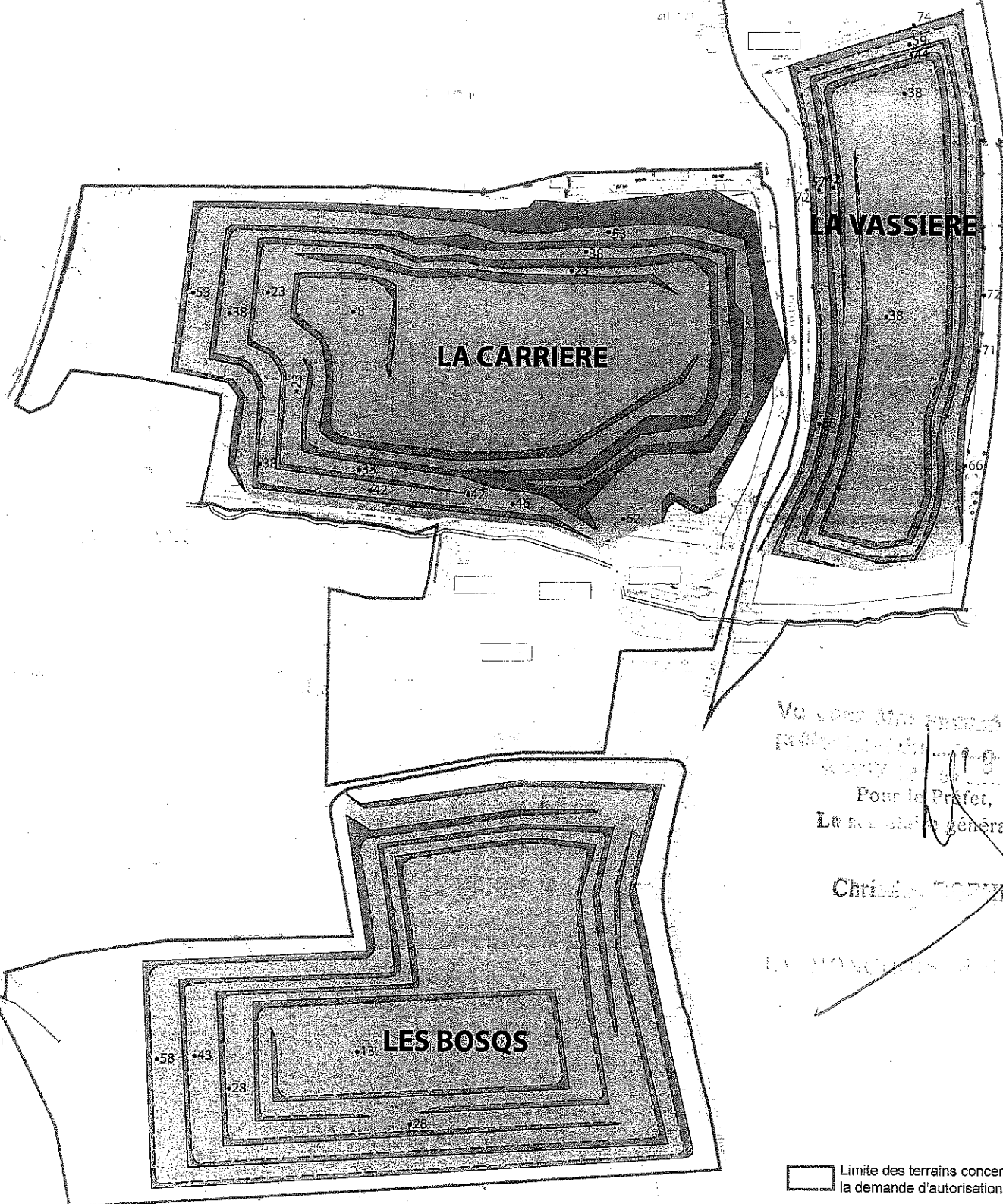
Christophe ELER

LA VERRONNIERE

- Limite des terrains concernés par la demande d'autorisation
- Fronts d'exploitation
- Carreau, banquettes, pistes
- 38 Point coté en MNGF

PLAN DE PHASAGE D'EXTRACTION

Situation prévisionnelle à T+20 ans



Vu pour être annexé à l'arrêté
préfectoral du 1-9 JUIN 2005

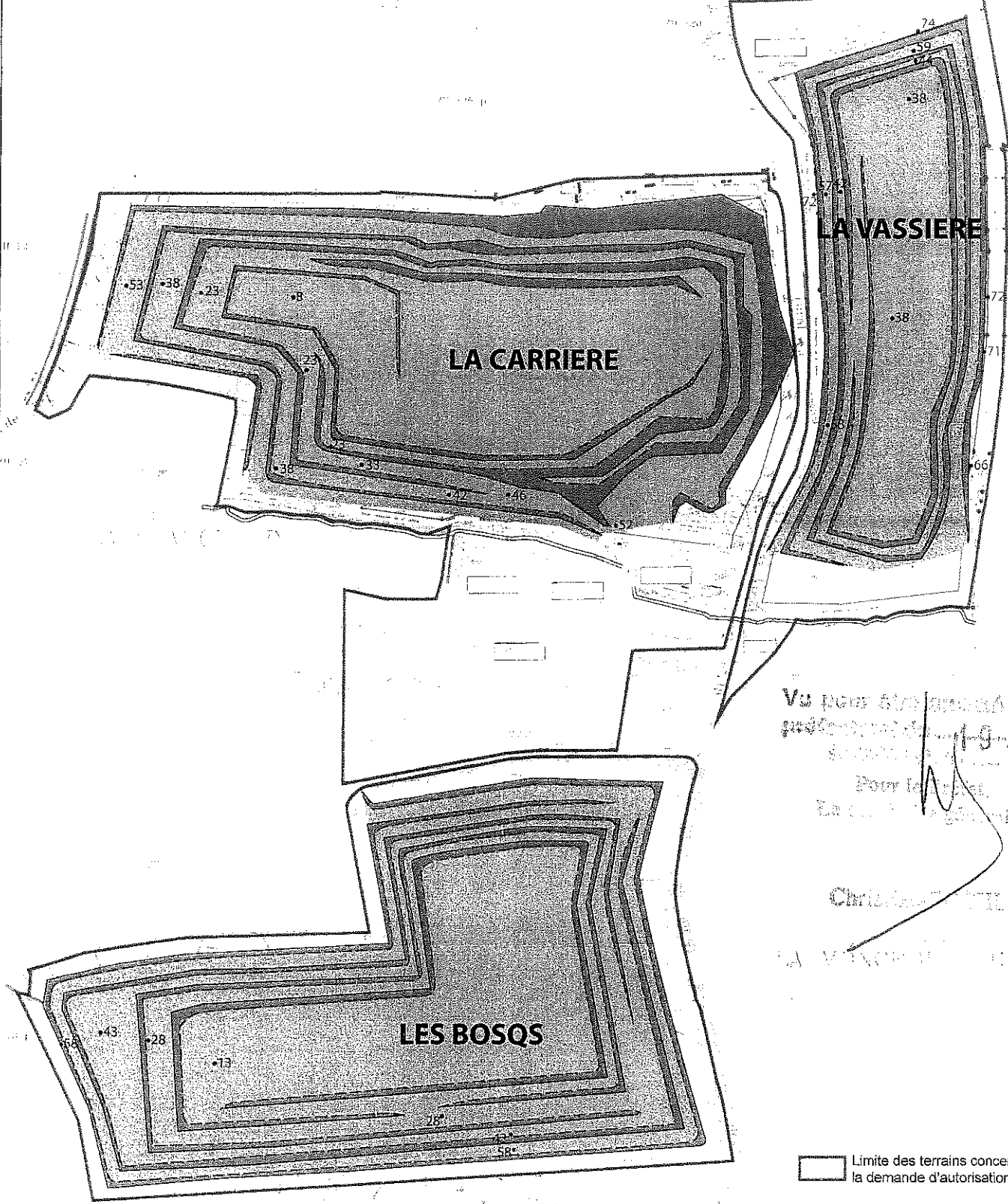
Pour le Préfet,
La secrétaire générale,

Christine TOFFI

- Limite des terrains concernés par la demande d'autorisation
- Fronts d'exploitation
- Carreau, banquettes, pistes
- 38 Point coté en mNGF

PLAN DE PHASAGE D'EXTRACTION

Situation prévisionnelle à T+25 ans



Vu pour autorisation à l'arrêté
préfectoral du 19 JUN 2008

Pour la
La

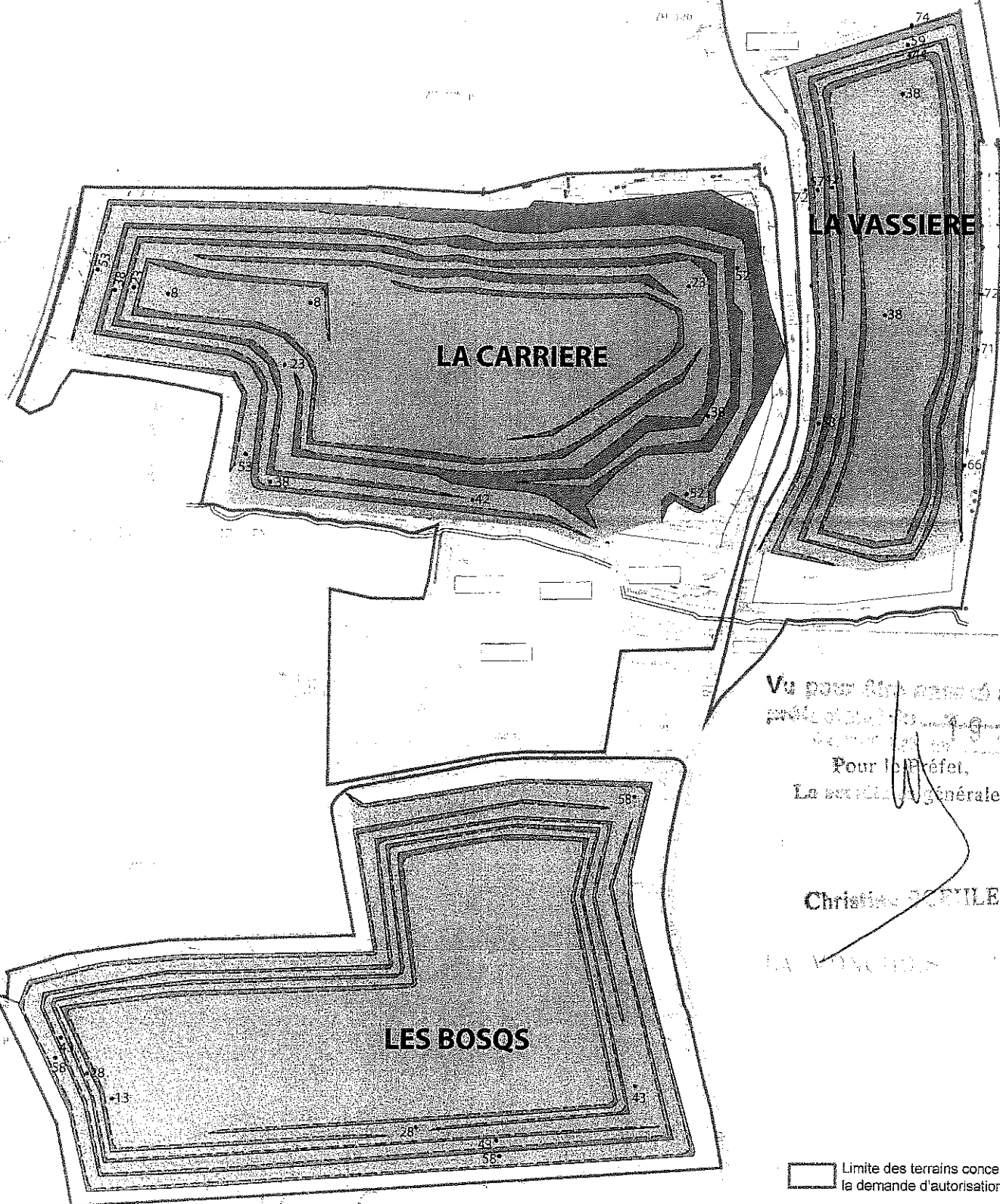
CHRISTOPHE TILIER

LA VASSIERE

- Limite des terrains concernés par la demande d'autorisation
- Fronts d'exploitation
- Carreau, banquettes, pistes
- 38 Point coté en mNGF

PLAN DE PHASAGE D'EXTRACTION

Situation prévisionnelle à T+30 ans



Vu pour être annexé à l'arrêté
préfectoral en date du 19 juin 2000

Pour le Préfet,
La secrétaire générale,

Christine BOUILER

LA VASSIERE

PLAN DE L'ETAT FINAL

